

# RED DE SENDEROS DE ALHAMA DE MURCIA



## SL - MU 1 \_SENDERO RICARDO CODORNIÚ

**Acceso en coche / Motor vehicle access:** Por la carretera que asciende desde Alhama. Take the road which comes up from Alhama.

**Punto de inicio y de llegada / Start and finish:** Centro de Visitantes Ricardo Codorniú. The Ricardo Codorniú Visitor Centre.

**Distancia aproximada / Approximate distance:** 2,25 km. Ruta circular. Circular route.

**Desnivel positivo / Height gain:** 80 m.

**Desnivel negativo / Descent in height:** 80 m.



SL - MU 1 \_SENDERO RICARDO CODORNIÚ

## SL - MU 5 \_SENDERO DEL CERRO DEL CASTILLO


**Acceso en coche / Motor vehicle access:** En Alhama de Murcia, aparcando en el centro de la localidad en las proximidades del parque municipal, donde hay varios aparcamientos públicos. Park anywhere in Alhama de Murcia town.

**Punto de inicio y de llegada / Start and finish:** Plaza Vieja. Plaza Vieja Square.

**Distancia aproximada / Approximate distance:** 3,1 km.

**Desnivel positivo / Height gain:** 26 m.

**Desnivel negativo / Descent in height:** 126 m.



SL - MU 5 \_SENDERO DEL CERRO DEL CASTILLO

## PR - MU 41 \_SENDERO DE LOS 7 HERMANOS

**Acceso en coche / Motor vehicle access:** por la carretera que asciende desde Alhama se llega cómodamente al Centro de Visitantes. También se puede salir desde el Área Recreativa de La Perdiz. Easy road access up from Alhama as far as the Visitor Centre. You can also leave from the "La Perdiz" recreation area.

**Punto de inicio / Start:** Centro de Visitantes Ricardo Codorniú. Ricardo Codorniú Visitor Centre.

**Punto de llegada / Finish:** área recreativa de La Perdiz. La Perdiz recreation area.

**Distancia aproximada / Approximate distance:** 3,35 km.

**Desnivel positivo / Height gain:** 106 m.

**Desnivel negativo / Descent in height:** 121 m.



## PR - MU 57 \_SENDERO DEL VALLE DE LEIVA

**Acceso en coche / Motor vehicle access:** por la carretera que asciende desde Alhama hasta Huerta Espuña, seguimos por la Fuente del Hilo hasta el área recreativa de La Perdiz. Take the road which climbs from Alhama as far as Huerta Espuña, then go on by the Fuente del Hilo as far as the La Perdiz recreation area.

**Punto de inicio y de llegada / Start and finish:** se puede iniciar en el área recreativa de La Perdiz o en el aparcamiento del Collado Mangueta. The route can be commenced at the La Perdiz recreation area or at the Collado Mangueta carpark.

**Distancia aproximada / Approximate distance:** 7,95 km.

**Desnivel positivo / Height gain:** 635 m.

**Desnivel negativo / Descent in height:** no apreciable. Little difference.

## PR - MU 69 \_SENDERO DE EL BERRO - GEBAS


**Acceso en coche / Motor vehicle access:** Por la carretera RM- 515 de Alhama a Pliego, hasta llegar a El Berro. Si queremos seguir para iniciar la ruta en Gebas podemos aparcar frente al restaurante El Mirador. En El Berro hay aparcamiento frente al camping, donde también hay varios bares y lugares para comer. RM- 515 road, from Alhama to Pliego, as far as El Berro. In order to commence the route from Gebas, park opposite the El Mirador restaurant. In El Berro there is a car park opposite the camp-site, where there are several bars and places to get a meal.

**Punto de inicio y de llegada / Start and finish:** Aparcamiento frente al camping, en El Berro. En las casas altas de Gebas, en las inmediaciones de la ermita, si se hace en una sola dirección. The car-park opposite the camp-site in El Berro. The houses at the top end of Gebas, near the chapel, if we are going in only one direction.

**Distancia aproximada / Approximate distance:** 7,85 km. haciéndolo circular. As a circular route.

**Desnivel positivo / Height gain:** indiferente. No difference

**Desnivel negativo / Descent in height:** 350 m.



PR - MU 69 \_SENDERO EL BERRO - GEBAS

## PR - MU 76 \_SENDERO DE FUENTE ALTA

**Acceso en coche / Motor vehicle access:** Se llega a Alhama por la Autovía del Mediterráneo A-7. Alhama is reached by the "Autovía del Mediterraneo A-7" highway.

**Punto de inicio / Start:** Plaza Vieja. Plaza Vieja Square.

**Llegada / Finish:** Centro de Visitantes Ricardo Codorniú. Ricardo Codorniú Visitor Centre.

**Distancia aproximada / Approximate distance:** 15,8 km.

**Desnivel positivo / Height gain:** 589 m.

**Desnivel negativo / Descent in height:** 10 m.



PR - MU 76 \_SENDERO DE FUENTE ALTA

## PR - MU 79 \_SENDERO DE EL BERRO

**Acceso en coche / Motor vehicle access:** Por la carretera RM- 515 de Alhama a Pliego, al pasar Gebas nos vamos por la carretera de El Berro hasta el aparcamiento que hay frente al camping. RM- 515 road, from Alhama to Pliego, past Gebas we take the El Berro road as far as the car park opposite the municipal camp-site.

**Punto de inicio y de llegada / Start and finish:** Aparcamiento frente al camping, en El Berro. In El Berro, at the car park opposite the camp-site.

**Distancia aproximada / Approximate distance:** 10,5 Km.

**Desnivel positivo / Height gain:** 297 m.

**Desnivel negativo / Descent in height:** 297 m.

## PR - MU 92 \_SENDERO DE LA VEREDA DE LOS AZAGADORES

**Acceso en coche / Motor vehicle access:** Se llega a Gebas por la carretera RM- 515 de Alhama a Pliego. Gebas can be reached from the RM- 515 road from Alhama to Pliego.

**Punto de inicio y de llegada / Start and finish:** En las proximidades de la ermita de Gebas. Es un recorrido circular. A circular route starting from Gebas chapel.

**Distancia aproximada / Approximate distance:** 13,7 Km.

**Desnivel positivo / Height gain:** 324 m.

**Desnivel negativo / Descent in height:** 324 m.



PR - MU 92 Y PR - MU 93

## PR - MU 93 \_SENDERO DEL RENTO

**Acceso en coche / Motor vehicle access:** a Alhama, desde la autovía del Mediterráneo A-7. To Alhama from the "Autovía del Mediterraneo A-7" highway.

**Punto de inicio y de llegada / Start and finish:** Plaza Vieja. Plaza Vieja Square.

**Distancia aproximada / Approximate distance:** 13,3 km.

**Desnivel positivo / Height gain:** 625 m.

**Desnivel negativo / Descent in height:** 250 m. El enlace entre ambos senderos tiene menos de un kilómetro y un desnivel mínimo que no supera los 30 metros. The connection between both paths is less than one kilometre long, and the height difference is no more than 30 metres.

## GR 252.1 \_CAMINO DE LA VERA CRUZ DE SAN LAZARO

**Acceso en coche / Motor vehicle access:** a Alhama, desde la autovía del Mediterráneo A-7. To Alhama from the "Autovía del Mediterraneo A-7" highway.

**Lugar de inicio o final / Start and finish:** Plaza Vieja. Plaza Vieja Square.

**Distancia aproximada / Approximate distance:** 12 km.

**Desnivel positivo / Height gain:** 448 m.

**Desnivel negativo / Descent in height:** 125 m.



GR 252.1 EL CAMINO DE LA VERA CRUZ (EL CAMINO DE SAN LAZARO)

## DONDE COMER Y DORMIR

- Los Bartolos**  
1 Hotel Restaurante Los Bartolos  
Calle Alfonso X El Sabio, nº 1 y nº 7  
Alhama de Murcia  
968 631 671  
info@losbartolos.com
- Hotel Julián**  
2 Hotel Restaurante Julián  
Avenida Ginés Campos, 35-37  
Alhama de Murcia  
968 63 61 33  
reservashoteljulian@yahoo.es
- Hotel Restaurante La Mariposa**  
3 Hotel Restaurante La Mariposa  
(Restaurant and Activity Centre)  
Gebas  
968 63 10 08  
info@hotellamariposa.com  
www.hotellamariposa.com  
www.espuna-adventure.com
- Hospedería Bajo el Cejo**  
4 Hospedería Bajo el Cejo  
El Berro  
968 66 80 32  
649 44 86 90  
info@bajoelejo.com  
www.bajoelejo.com
- Camping Sierra Espuña**  
5 Camping Sierra Espuña  
El Berro  
968 668038  
camping@campingsierraespuna.com  
www.campingsierraespuna.com
- Restaurante El Mirador**  
6 Restaurante El Mirador  
Gebas  
968 633644  
www.elmiradordegebas.com  
información@elmiradordegebas.com

## + INFO

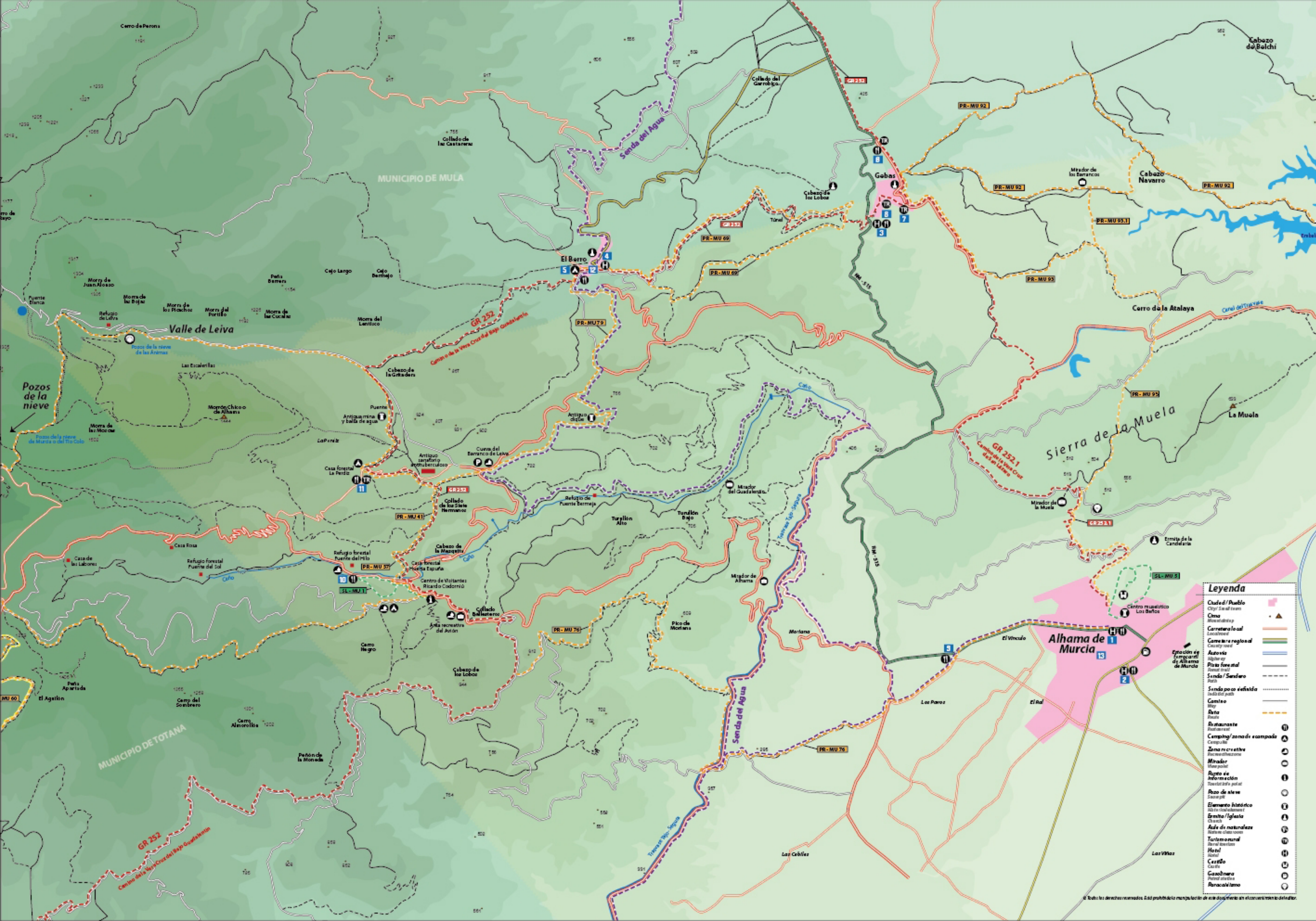
**Oficina de Turismo de Alhama**  
Plaza de la Constitución, 10  
30840 Alhama de Murcia (Murcia)  
Telf: 968 63 35 12 · Fax: 968 63 94 90  
www.turismo.alhamademurcia.es  
turismo@alhamademurcia.es

- Casas rurales de las Golondrinas**  
7 Cortijo Las Golondrinas Casas Rurales  
Casas de Abajo, Gebas  
968 63 62 05  
639 35 01 81  
ecoes@ecoespuna.com  
www.ecoespuna.com
- Casas Rurales El Lebrillo y La Tinaja**  
8 Casas Rurales El Lebrillo y La Tinaja  
Casas de Arriba, Gebas  
968 631 293  
630 606 136  
infotinaja@gmail.com  
www.latinaja.net
- Bar restaurante Jarro de Oro**  
9 Bar restaurante Jarro de Oro  
Calle Jarro de Oro, s/n  
Alhama de Murcia  
968 630586
- Bar Restaurante Fuente del Hilo**  
10 Bar Restaurante Fuente del Hilo  
Fuente del Hilo  
968 439223
- Restaurante / casas rurales La Perdiz**  
11 Restaurante / casas rurales La Perdiz  
Casa forestal de La Perdiz  
968 431060
- Pan de El Berro**  
12 Pan de El Berro  
(panadería tradicional)  
El Berro  
968 668007  
685 670448
- Ecoespuna S.L Ecoturismo**  
13 Ecoespuna S.L Ecoturismo  
Calle Primero de Mayo, nº 1- 1º A  
968 636 205 / 639 350 181  
www.ecoespuna.com  
ecoes@ecoespuna.com

**Ayunamiento de Alhama de Murcia**  
Concejalía de Turismo  
Concejalía de Medio Ambiente

## PUBLICACIONES RELACIONADAS

**NaturSport**  
NATURALEZA Y RECREACION EDICIONES  
www.natursport.com  
pedidos@natursport.com



MUNICIPIO DE MULA

Valle de Leiva

Sierra de la Muela

Alhama de Murcia

Legenda

- Ciudad/Pueblo
- Ciudad/Su aldea
- Ciudad
- Carretera local
- Carretera regional
- Autovía
- Plaza forestal
- Senda/Sendero
- Senda poco visitada
- Camino
- Ruta
- Ruta
- Distanciate
- Camping/zona de campada
- Zona recreativa
- Mirador
- Punto de información
- Pozo de nieve
- Elemento histórico
- Ermita/Iglesia
- Aula de naturaleza
- Turismo rural
- Hotel
- Certero
- Gasolinera
- Paracaidismo